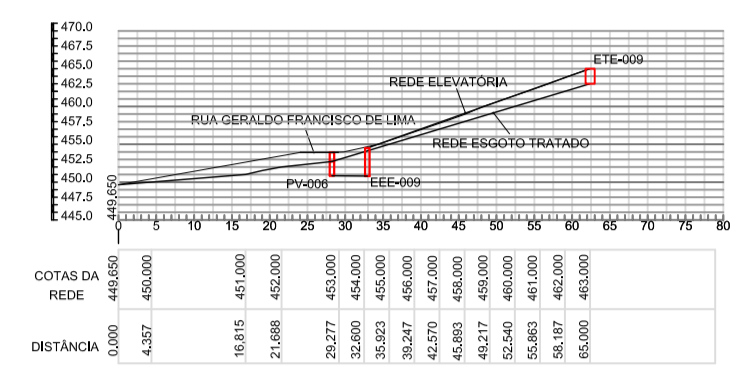
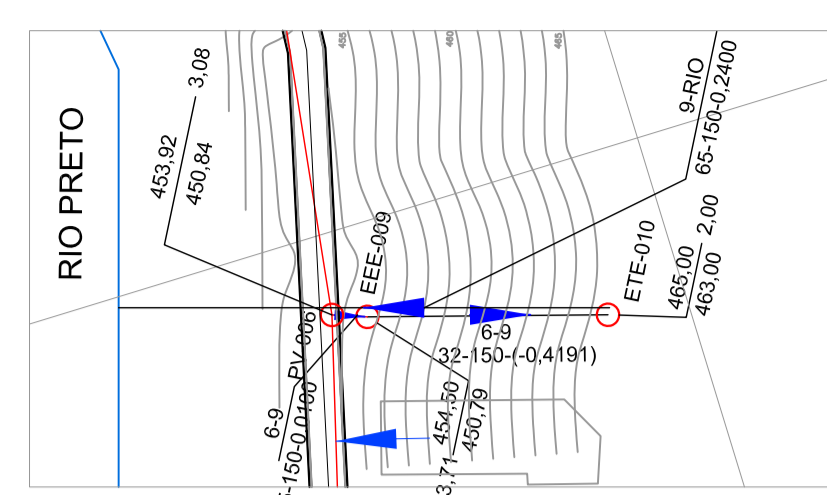




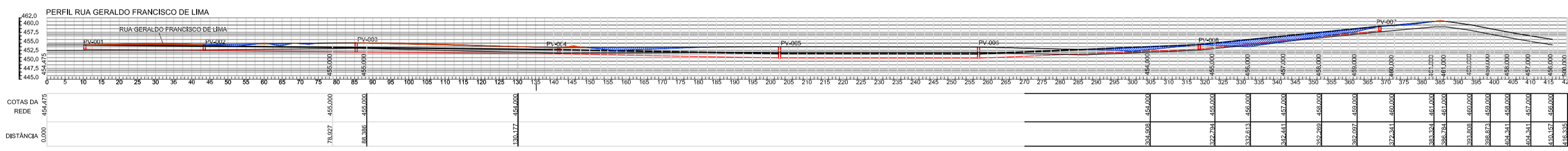

CROQUI DE LOCALIZAÇÃO
ESCALA: 1:10.000



PLANTA E PERFIL REDE DE ESGOTO
TRECHO ELEVATÓRIA E ESGOTO TRATADO
ESCALA: 1:1000

Lat.: 7.866.205,23m S
Long.: 690.402,60m E

Lat.: 7.866.522,19m S
Long.: 690.609,04m E



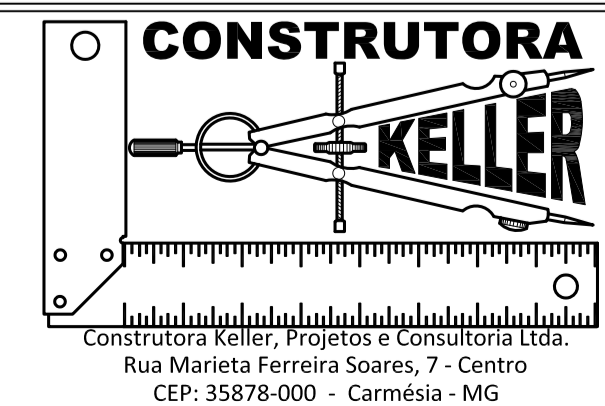
PLANTA E PERFIL REDE DE ESGOTO
TRECHO RUA GERALDO FRANCISCO DE LIMA
ESCALA: 1:1000

LEGENDA:

| | | |
|----------------|---|---|
| REDE DE ESGOTO | | EEE-006 ESTAÇÃO ELEVATÓRIA DE ESGOTO A SER CONSTRUÍDA PV-001 POÇO DE VISITA A SER CONSTRUÍDO ETE-009 ESTAÇÃO DE TRATAMENTO DE ESGOTO A SER CONSTRUÍDA |
| 1-2 | IDENTIFICAÇÃO DO TRECHO - 1-2 70-150-0,0904 COMPRIMENTO - DIÂMETRO NOMINAL - DECLIVIDADE MM | |
| POÇO DE VISITA | | |
| 490,05 | COTA DO TOPO DO PV | |
| 1,20 | PROFUNDIDADE | |
| 488,85 | COTA DA GERATRIZ INFERIOR DO TUBO | |

OBSERVAÇÕES

ENGENHARIA



Construtora Keller, Projetos e Consultoria Ltda.
Rua Marieta Ferreira Soares, 7 - Centro
CEP: 35878-000 - Carmésia - MG

ALTERAÇÕES

| Nº | REVISÃO/DESCRIÇÃO | DATA |
|----|----------------------|------------|
| 01 | APRESENTAÇÃO INICIAL | 10/11/2023 |
| | | |
| | | |
| | | |
| | | |
| | | |
| | | |
| | | |
| | | |
| | | |

| | | | |
|---|----------------------|--|-------------------|
| Roberto Keller Carvalho Gonçalves Engenheiro Civil e de Segurança do Trabalho CREA-MG: 63.955-D robertokeller@uol.com.br FONE: VIVO (31) 98301-1756 | | PROJETO: EXECUÇÃO DE REDE COLETORES DE ESGOTO RUA GERALDO FRANCISCO DE LIMA DESCRIÇÃO: PROJETO CIVIL PLANTAS REDE DE ESGOTO, PERFILES LONGITUDINAIS E CROQUI DE LOCALIZAÇÃO LOCAL: RUA GERALDO FRANCISCO DE LIMA, S/N - VAUZINHO - SÃO SEBASTIÃO DO RIO PRETO - MG CLIENTE / PROPRIETÁRIO / ORÇÃO: PREFEITURA MUNICIPAL DE SÃO SEBASTIÃO DO RIO PRETO RESPONSÁVEL TÉCNICO: ROBERTO K. C. GONÇALVES PREFEITO MUNICIPAL: SEBASTIÃO EXPEDITO QUINTÃO DE ALMEIDA CPF: 517.080.196-34 | |
| ESCALA: INDICADA | ANEXO: NÃO SE APLICA | REVISÃO: NÃO SE APLICA | FECHA: 10/11/2023 |
| FOLHA: A1 | | 002/003 | |